

～縄文時代中期後半（約4,500年前）の集落跡・平安時代（約1,200年前）の鉄生産関連遺構～

平成28年8月6日（土） 13:00～14:30



調査要項

浜川目沢田II遺跡は下閉伊郡山田町大沢第11地割に所在する遺跡です。4月から主要地方道重茂半島線地域連携道路整備事業に関連して遺跡の一部を発掘調査しています。

委託者：岩手県沿岸広域振興局土木部宮古土木センター

調査期間：平成28年4月1日～9月15日（予定）

調査面積：13,500㎡ 調査担当者：北村忠昭 佐々木隆英 白戸このみ

はじめに

浜川目沢田II遺跡は山田湾を望む場所に位置し、海に向かって延びる小高い2つの丘とその間の谷の範囲になります。調査は大沢側の「西側調査区」と、浜川目側の「東側調査区」に分けて行っています。どちらの調査区でも遺構・遺物が見つかっていますが、調査区によって遺構の時代や種類に違いが見られます。

西側調査区では平安時代前半（約1,200年前）東側調査区では縄文時代中期（約4,500年前）と平安時代前半（約1,200年前）の遺構が中心というように、時代によって場の使われ方に違いがあるのかわかってきました。

西側調査区

主な遺構 竪穴建物（工房跡）3棟 / 土坑（貯蔵穴か）5基 / 道路状遺構2条 / 炭窯3基
主な遺物 金属製品（刀子等） / 羽口 / 鉄滓 / 縄文土器（少量）

山田湾が一望できる標高52mにもなる尾根上の平坦面と東西向きの斜面部分に分かれます。ほとんどの遺構が平坦面にあり、主に平安時代の遺構が見つかっています。竪穴建物（工房跡）は平安時代に見られる住居と同じ形をしています。カマドがなく、床面に複数の焼土（炉）があります。この遺構に伴う土坑から羽口や鉄滓が見つかるため、今のところ、鉄作りに関係する遺構と考えられています。土坑は縄文時代によく見られるフラスコ形をしています。底面付近から金属製品が見つかり、竪穴建物（工房跡）と同じ時代であることがわかりました。この他、詳細な時代はわかりませんが、道路状の遺構も見つかっています。

東側調査区

主な遺構 竪穴建物（縄文時代の家の跡）10棟 / 土坑（縄文時代の貯蔵穴）65基
竪穴建物（平安時代の工房跡）3棟 / 土坑（平安時代の貯蔵穴か）6基
主な遺物 縄文土器・石器・土製品・石製品コンテナ12箱以上 / 貝殻
土師器 / 須恵器 / 金属製品（鉸具・鉄鏃・釣針等） / 羽口 / 鉄滓

西側よりやや低い標高31～35mの平坦面と北東向き・南西向き斜面部分に分かれます。平坦面と斜面部分では歩く場所がほとんどないような状態で遺構が見つかっています。

竪穴建物は縄文時代の人たちが生活していた家のあとです。地面を掘り下げて平らな床を作り、屋根を支える柱や炊事・暖房・照明などの役目をもつ「炉」があります。今回の調査で見つかった炉は右の写真のように土器を埋めた部分や石を組んだ部分、浅く窪む部分がある複式炉や火を焚いた部分のみが見られる地床炉の2種類があります。

この他に、貯蔵穴と考えられる土坑がたくさん見つかっています。大きいものでは直径2.3m、深さ2.4mにもなります。小形の住居よりも大きく、掘り上げるにも一苦労です。これらの土坑は平坦面全体とその両側の斜面に見られます。住居の数と比べると非常に数が多く、この土坑を利用していた縄文人の住まいが他にもあることが想定されます。その一方で、土器や石器はあまり見つかっており、平成26年度に発掘調査が行われた浜川目沢田I遺跡ではたくさんの土器が見つかっており、その一部が関連しているものと考えられます。

平坦面の西側を中心に平安時代の遺構が見つかりました。工房跡は西側と比べると小規模ですが、鉄滓の他、鉸具・鉄鏃等の金属製品も見つかっています。鉄滓の量が少ないこと、鍛造剥片や金床石がないことから、鉄の不純物を取り除く工程を行っていたと考えられます。



複式炉

おわりに

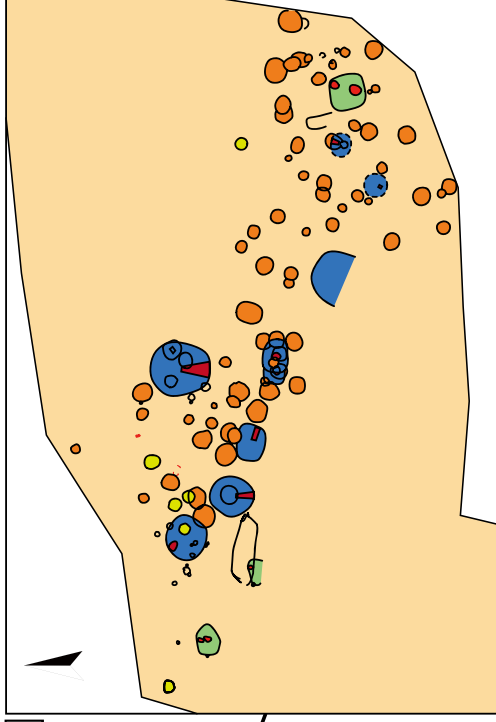
これまでの発掘調査で、縄文時代中期には集落として、平安時代には鉄作りの場として利用されてきたことがわかってきました。8月以降も引き続き発掘調査を行い、今回ご紹介した遺構が増えていくことが予想され、より詳細な内容が判明することが期待されます。

最後になりますが、地元の皆様をはじめ発掘調査に御協力頂いている関係各位に感謝を申し上げます。

はまかわめさわだにいせき

浜川目沢田II遺跡 遺構全体図

東側調査区



縮尺 1/600

東側調査区で見つかった遺構



縄文時代の
竪穴建物



平安時代の竪穴建物 (工房跡)

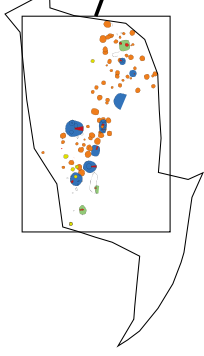
平安時代の土坑 (貯蔵穴)

縄文時代の土坑 (貯蔵穴)

土坑 (貯蔵穴)

竪穴建物 (工房跡)

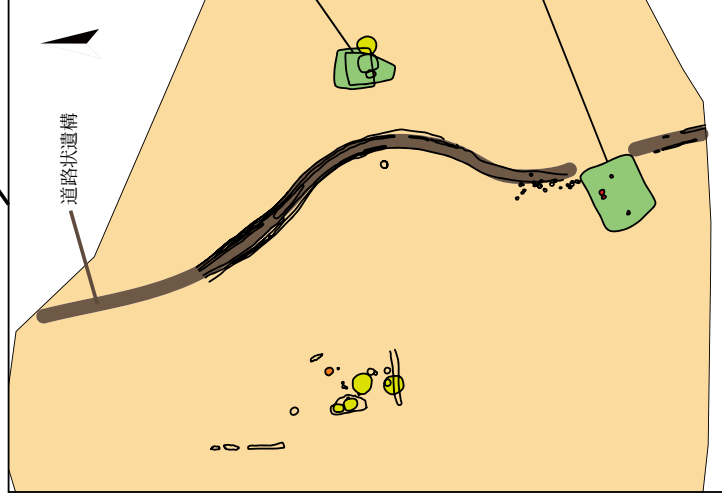
土坑 (貯蔵穴)



縮尺 1/2,000

- 縄文時代の竪穴建物
- 平安時代の竪穴建物
- 縄文時代の炉
- 平安時代の炉
- 縄文時代の土坑
- 平安時代の土坑

西側調査区



西側調査区で見つかった遺構



竪穴建物 (工房跡)



竪穴建物 (工房跡)

縮尺 1/600



道路状遺構 (南側)



道路状遺構 (北側)